



# GEMEINDE AYING

## Flächennutzungsplan 6. Änderung






Geltungsbereich Flur Nr. 1574, 1571/1  
Teilfl. aus Flur Nr. 1675/8, 1571/9, 1572/4,  
1675/13, 1675/18, 1572/1,

Gemarkung Peiß

Fassung vom **08.04.2003**

Entwurfsverfasser: Paul Springer, Dipl.Ing.(FH) Architekt  
Peisser Strasse 10, 85653 Aying  
Tel. 08095-458 Fax. 08095-2340  
E-MAIL: PAULSPRINGER@T-ONLINE.DE

## NEUE DARSTELLUNGEN

-  Geltungsbereich
-  Mischgebiet gemäß § 9 BauGB
-  Straßenverkehrsflächen - Straßenverlegung geplant
-  öffentliche Grünfläche
-  Umgrenzung von Flächen für Vorkehrungen zum Schutz vor Gewerbelärm und Straßenverkehrslärm.

## KENNZEICHNUNG

-  Flächen, deren Böden erheblich mit umweltgefährdeten Stoffen belastet sind.

M 1 : 5000



## Verfahrensvermerke

- Der Gemeinderat Aying hat in der Sitzung vom 10.12.2002 die 6. Änderung des Flächennutzungsplans beschlossen. Der Änderungsbeschluss wurde am 12.12.2002 ortsüblich bekanntgemacht.
- Der Entwurf der Flächennutzungsplanänderung in der Fassung vom 18.02.2003 wurde mit dem Erläuterungsbericht gemäß § 3 Abs. 2 BauGB in der Zeit vom 28.02.2003 - 04.04.2003 öffentlich ausgelegt.
- Die Gemeinde Aying hat mit Beschluss des Gemeinderats vom 08.04.2003 die 6. Änderung des Flächennutzungsplans in der Fassung vom 08.04.2003 festgestellt.

Gemeinde Aying am 06.05.2003



Johann Eichler  
Erster Bürgermeister

- Das Landratsamt München hat die Flächennutzungsplanänderung mit Bescheid vom 25.04.2003 Nr. 7.13-0002\_06/02/FNP gemäß § 6 BauGB genehmigt.

Gemeinde Aying am 06.05.2003



Johann Eichler  
Erster Bürgermeister

- Die Erteilung der Genehmigung der 6. Änderung des Flächennutzungsplans wurde am 08.05.2003 gemäß § 6 Abs. 5 BauGB ortsüblich bekanntgemacht. Die Änderung des Flächennutzungsplans ist damit wirksam.

Gemeinde Aying am 09.05.2003



Johann Eichler  
Erster Bürgermeister