



GEMEINDE AYING

Flächennutzungsplan 5. Änderung






Geltungsbereich Flur Nr. 1570/1 - Teilfläche

Gemarkung Peiß

Fassung vom 10.12.2002

Entwurfsverfasser: Paul Springer, Dipl.Ing.(FH) Architekt
Peisser Strasse 10, 85653 Aying
Tel. 08095-458 Fax. 08095-2340
E-MAIL: PAULSPRINGER@T-ONLINE.DE

NEUE DARSTELLUNGEN

1.  Geltungsbereich
2.  Flächen für den Gemeinbedarf
3.  Soziale Einrichtung (Altenwohnheim)
4.  Straßenverkehrsflächen - Straße geplant
5.  Umgrenzung von Flächen zum Anpflanzen von Bäumen, Sträuchern und sonstigen Bepflanzungen

M 1 : 5000



Verfahrensvermerke

1. Der Gemeinderat Aying hat in der Sitzung vom 15.10.2002 die 5. Änderung des Flächennutzungsplans beschlossen. Der Änderungsbeschluss wurde am 16.10.2002 ortsüblich bekanntgemacht.
2. Der Entwurf der Flächennutzungsplanänderung in der Fassung vom 10.12.2002 wurde mit dem Erläuterungsbericht gemäß § 3 Abs. 2 BauGB in der Zeit vom 20.12.2002 - 07.02.2003 öffentlich ausgelegt.
3. Die Gemeinde Aying hat mit Beschluss des Gemeinderats vom 18.02.2003 die 5. Änderung des Flächennutzungsplans in der Fassung vom 10.12.2002 festgestellt.

Gemeinde Aying am 28.03.2003



Johann Eichler
Erster Bürgermeister

4. Das Landratsamt München hat die Flächennutzungsplanänderung mit Bescheid vom 12.03.2003 Nr. 7.13-0002 05/02/FNP gemäß § 6 BauGB genehmigt.

Gemeinde Aying am 28.03.2003



Johann Eichler
Erster Bürgermeister

5. Die Erteilung der Genehmigung der 5. Änderung des Flächennutzungsplans wurde am 01.04.2003 gem. § 6 Abs. 5 BauGB ortsüblich bekanntgemacht. Die Änderung des Flächennutzungsplans ist damit wirksam.

Gemeinde Aying am 04.04.2003



Johann Eichler
Erster Bürgermeister