

VERFAHRENSVERMERKE

1. Der Gemeinderat Aying hat in der Sitzung vom 08.04.2014 die Aufstellung der 19. Änderung des Flächennutzungsplans beschlossen. Der Änderungsbeschluss wurde am 24.07.2014 ortsüblich bekanntgemacht.
2. Die Beteiligung der Öffentlichkeit gemäß § 3 Abs. 1 BauGB mit öffentlicher Darlegung und Anhörung für die 19. Änderung des Flächennutzungsplans in der Fassung vom 01.07.2014 hat in der Zeit vom 28.07.2014 bis 03.09.2014 stattgefunden.
3. Zu dem Entwurf der 19. Änderung des Flächennutzungsplans in der Fassung vom 01.07.2014 wurden die Behörden und sonstigen Träger öffentlicher Belange gemäß § 4 Abs. 1 BauGB in der Zeit vom 28.07.2014 bis 03.09.2014 beteiligt.
4. Der Entwurf der 19. Flächennutzungsplanänderung in der Fassung vom 14.10.2014 wurde mit Begründung gemäß § 3 Abs. 2 BauGB in der Zeit vom 10.11.2014 bis 12.12.2014 öffentlich ausgelegt.
5. Zu dem Entwurf der 19. Flächennutzungsplanänderung in der Fassung vom 14.10.2014 wurden die Behörden und sonstigen Träger öffentlicher Belange gemäß § 4 Abs. 2 BauGB in der Zeit vom 10.11.2014 bis 12.12.2014 beteiligt.
6. Die Gemeinde Aying hat mit Beschluss des Gemeinderates vom 13.01.2015 die 19. Änderung des Flächennutzungsplans in der Fassung vom 13.01.2015 festgestellt.

Gemeinde Aying am 14.01.2015

.....
Johann Eichler
Erster Bürgermeister

7. Das Landratsamt München hat die 19. Änderung des Flächennutzungsplans mit Bescheid vom 11.02.2015 (AZ: 7.13-0059/14/FNP) gemäß § 6 BauGB genehmigt.

Gemeinde Aying am 26.02.2015



.....
Johann Eichler
Erster Bürgermeister

8. Die Erteilung der Genehmigung der 19. Änderung des Flächennutzungsplans wurde am 26.02.2015 gemäß § 6 Abs. 5 BauGB ortsüblich bekanntgemacht. Die 19. Änderung des Flächennutzungsplans ist damit wirksam.


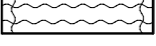
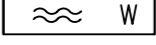

Gemeinde Aying am 27.02.2015

.....
Johann Eichler
Erster Bürgermeister

DARSTELLUNGEN

1.  Geltungsbereich
2.  Dorfgebiet gemäß § 9 BauGB und § 5 Abs. 2 BauNVO.

NACHRICHTLICHE ÜBERNAHME

1.  Dorfgebiet gemäß § 9 BauGB und § 5 Abs. 2 BauNVO.
2.  Umgrenzung von Flächen für die Regelung des Wasserabflusses
3.  vorhandene Wasserflächen
4.  Schutz- und Leitpflanzungen geplant



M 1 : 5000

0 100 200 300 400 500 m



GEMEINDE AYING

Flächennutzungsplan 19. Änderung

Geltungsbereich:

Gemarkung:

Peiß

Flurnummern:

960/2, 593/3, 960/Teilfläche, 593/Teilfläche

Fassung vom:

Aying, den 08.04.2014

Geändert:

Aying, den 01.07.2014, 14.10.2014, 13.01.2015

Entwurfsverfasser:

Paul Springer, Dipl.Ing.(FH) Architekt
Peisser Strasse 10, 85653 Aying
Tel: 08095 / 458, Fax: / 2340
E-Mail: mail@Architekt-Springer.de